



Dąbrowski
Budżet
Partycypacyjny



DĄBROWA
GÓRNICZA

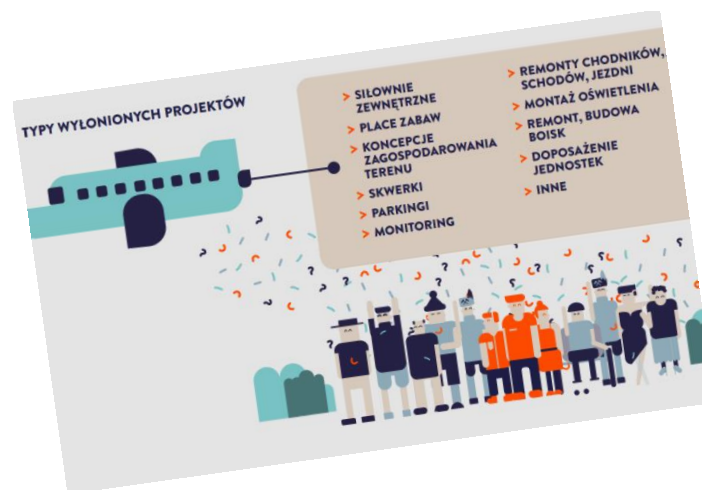
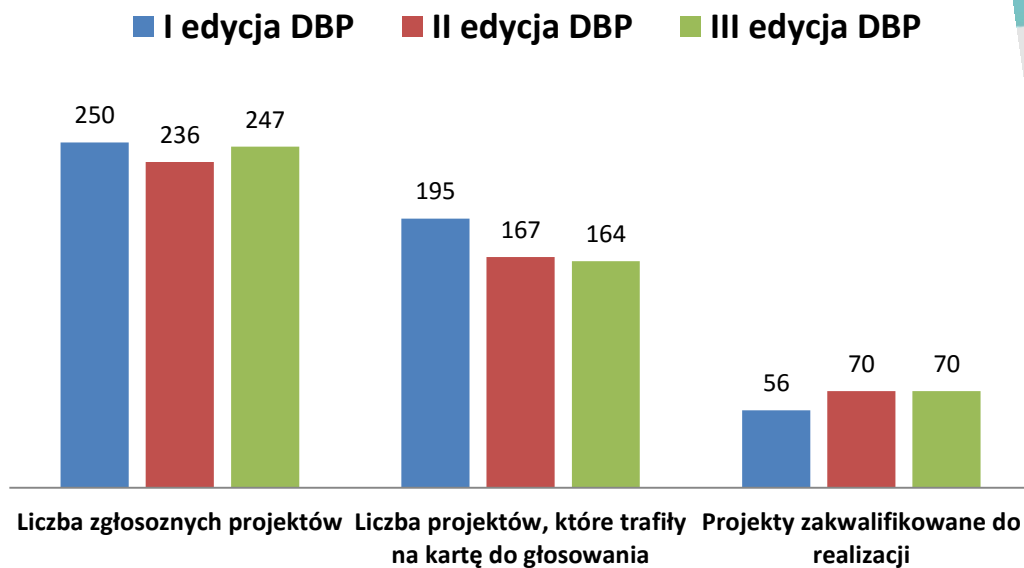
LISTA PROJEKTÓW DO DYSKUSJI NA DZIELNICOWYM FORUM MIESZKAŃCÓW

Antoniów

dzielnica nr 2

Świetlica Środowiskowa,
ul. Spacerowa 4

PODSUMOWANIE DĄBROWSKIEGO BUDŻETU PARTYCYPACYJNEGO EDYCJE I - III





Głosowanie

Akcja edukacyjna

Zgłaszanie projektów

Weryfikacja projektów

Dzielnicowe Fora Mieszkańców

Ogłoszenie projektów do realizacji



Spotkania
informacyjne
z mieszkańcami
dzielnicy.

marzec – kwiecień



Zgłaszanie projektów
przez mieszkańców.
Inicjatywa mieszkańca
danej dzielnicy.

Wniosek poparty przez
min. 15 mieszkańców
dzielnicy, którzy
ukończyli 16 lat.

11 kwietnia – 20 maja



Opiniowanie
i rekomendacje
projektów przez
Urząd Miejski.

maj – sierpień



Spotkania
z mieszkańcami
w ramach
Dzielnicowych
Forów Mieszkańców.
Powstanie list
pod głosowanie.

wrzesień – październik



Wybór przez
mieszkańców
projektów z listy.

Głosowanie
mieszkańców:
osobiste,
korespondencyjne
i elektroniczne.

listopad



Przygotowanie
projektów
do realizacji
na kolejny rok.

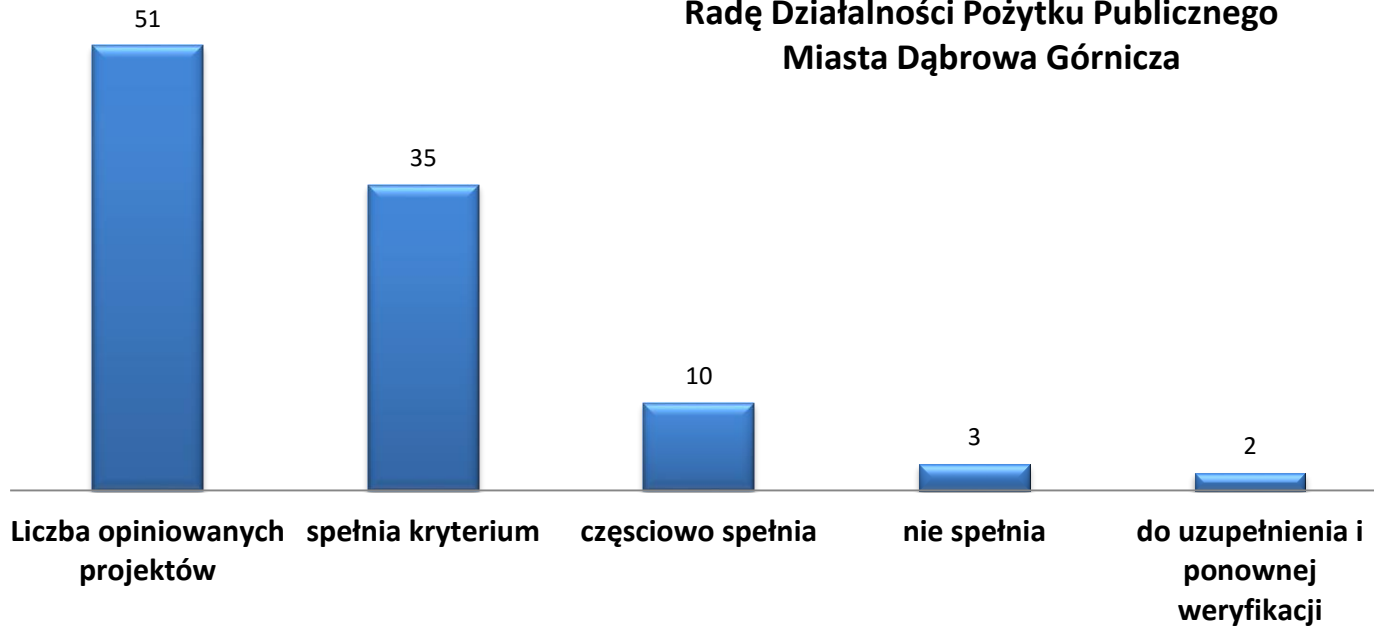
Prezydent
i Rada Miejska.

grudzień

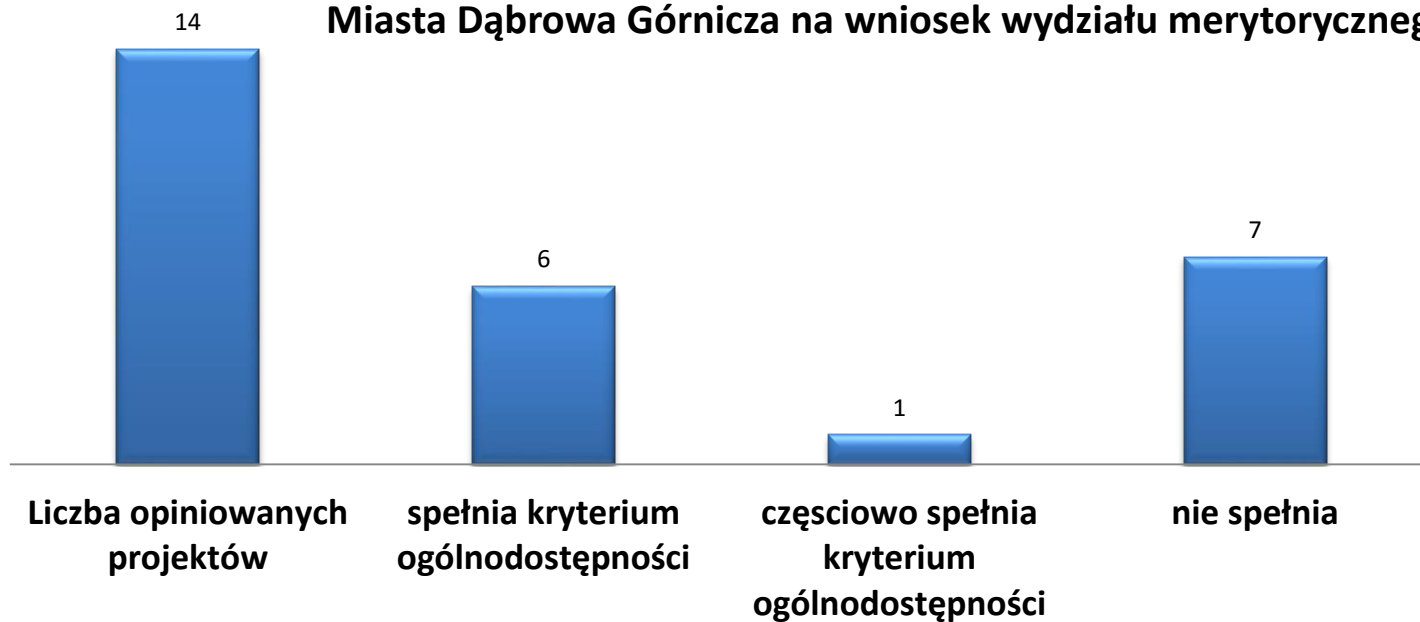


OPINIOWANIE PROJEKTÓW POD KĄTEM SPEŁNIENIA KRYTERIUM OGÓLNODOSTĘPNOŚCI

Projekty obligatoryjnie opiniowane przez
Radę Działalności Pożytku Publicznego
Miasta Dąbrowa Górnicza



**Projekty skierowane do opiniowania przez
Radę Działalności Pożytku Publicznego
Miasta Dąbrowa Górnicza na wniosek wydziału merytorycznego**



Podsumowanie weryfikacji i opiniowania wniosków

213 złożonych wniosków

- **110 wniosków** zostało zakwalifikowanych jako **możliwe** do realizacji w założeniu wskazanym przez Wnioskodawcę
- **41 wniosków** będą jeszcze rozpatrywane co do ich uściślenia albo modyfikacji
- **61 wniosków** zostało uznane jako **niemożliwe** do wykonania w zaproponowanym kształcie
(niektóre zadania wykonane zostały lub planowane są do wykonania ze środków Gminy)



Dąbrowski
Budżet
Partycypacyjny



DĄBROWA
GÓRNICZA

Projekty realizowane w ramach Dąbrowskiego Budżetu Partycypacyjnego

Edycja III

- ✓ Mini Siłownia zewnętrzna

Edycja II

- ✓ Grill i doposażenie Świetlicy Środowiskowej w Antoniewie

Edycja I

- ✓ Mostek nad Trzebyczką

- ✓ Kwota dla dzielnicy: **70 071,61 zł**
- ✓ Liczba złożonych projektów: **4**
- ✓ Łączna kwota złożonych projektów: **136 071,61 zł**

Autor: Monika Karczmarek, Paweł Chobot

Tytuł: Wymiana wiat przystankowych

Lokalizacja: wiaty na przystankach autobusowych: Antoniów Skrzyżowanie oraz Antoniów Autostrada

Koszt szacunkowy: 18 000,00 zł

Opis: Projekt zakłada wymianę dwóch wiat przystankowych na wiaty trzymodułowe oraz montaż tablicy ogłoszeniowej (przystanek Autostrada).

Opinia: **Projekt możliwy do realizacji**

Lokalizacja: wiaty na przystankach autobusowych: Antoniów Skrzyżowanie
oraz Antoniów Autostrada



* Wiata przystanek Antoniów autostrada



* Wiata przystankowa: Antoniów skrzyżowanie



Przykładowa wiata trzymodułowa

Autor: Monika Karczmarek, Paweł Chobot

Tytuł: Rewitalizacja ul. Konstytucji

Lokalizacja: ul. Konstytucji (w kierunku zbiornika Pogoria I)

Koszt szacunkowy: 70 071,61zł

Opis: Projekt zakłada utwardzenie nawierzchni terenu frezem (ok. 450 m²). W kosztach ujęto projekt wykonawczy.

Opinia: Projekt częściowo możliwy do realizacji – całkowita wartość projektu z uwzględnieniem montażu elementów małej architektury oraz stacji obsługi rowerów przekracza wartość środków przyznanych dla dzielnicy.

Lokalizacja: ul. Konstytucji (w kierunku zbiornika Pogoria I)



Autor: Monika Karczmarek, Paweł Chobot

Tytuł: Ścieżka nordic walking z elementami małej architektury „Las w Antoniowie”

Lokalizacja: teren leśny w dzielnicy Antoniów będący w zarządzie Nadleśnictwa Siewierz

Koszt szacunkowy: 48 000,00 zł

Opis: Projekt zakłada montaż na terenie leśnym altany ogrodowej o powierzchni ok. 25 m² elementów małej architektury, (ławki, kosze, stoły piknikowe) oraz wydruk materiałów promocyjnych związanych z oznakowaniem terenów stanowiących walory przyrody.

Opinia: Projekt częściowo możliwy do realizacji – do uzgodnienia wytyczenie przebiegu ścieżki nordic walking.

Lokalizacja: teren leśny w dzielnicy Antoniów będący w zarządzie Nadleśnictwa Siewierz



*Orientacyjna lokalizacja początku ścieżki wskazana przez wnioskodawców

Autor: Monika Karczmarek, Paweł Chobot

Tytuł: Jasne i bezpieczne przejście

Lokalizacja: przejście dla pieszych w rejonie skrzyżowania DK – 1 z ul. Kusocińskiego

Koszt szacunkowy: -

Opis: Projekt zakłada doświetlenie przejścia dla pieszych.

Opinia: Projekt zrealizowany poza procedurą Dąbrowskiego Budżetu Partycypacyjnego.

Lokalizacja: przejście dla pieszych w rejonie skrzyżowania DK – 1 z ul. Kusocińskiego



Wydział Organizacji Pozarządowych i Aktywności Obywatelskiej

Urząd Miejski w Dąbrowie Górniczej

ul. Graniczna 21,

tel. 32/295 96 38, 32/295 67 41

asienkiewicz@dabrowa-gornicza.pl

www.twojadabrowa.pl