



Dąbrowski
Budżet
Partycypacyjny



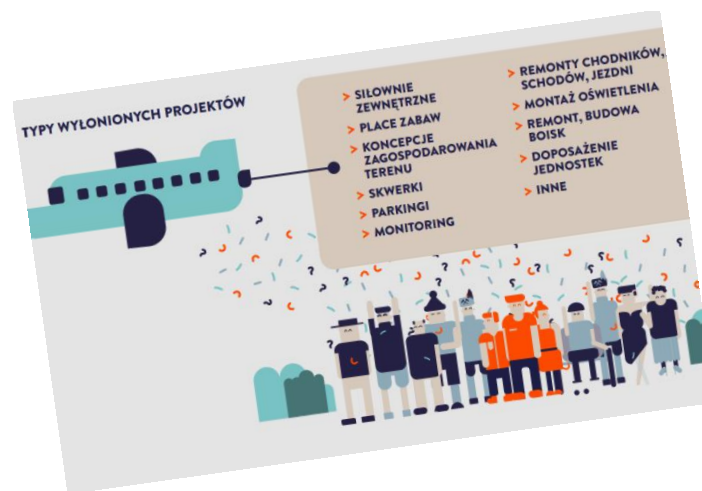
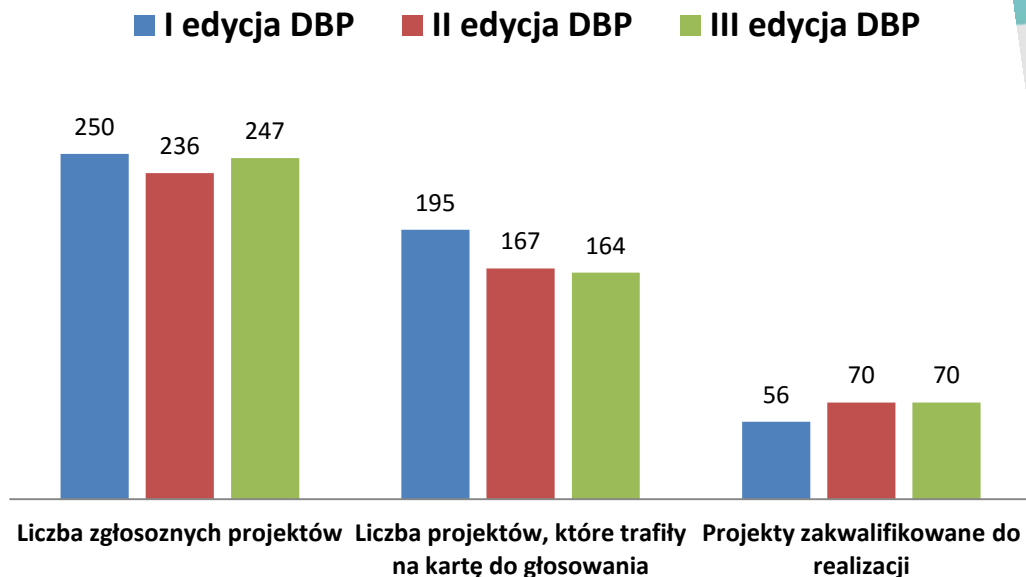
DĄBROWA
GÓRNICZA

LISTA PROJEKTÓW DO DYSKUSJI NA DZIELNICOWYM FORUM MIESZKAŃCÓW

Mydlice Północne dzielnica nr 15

11.10.2016 r. godz. 17.00
Centrum Aktywności Obywatelskiej
ul. Sienkiewicza 6 A

PODSUMOWANIE DĄBROWSKIEGO BUDŻETU PARTYCYPACYJNEGO EDYCJE I-III





Akcja edukacyjna

Zgłaszanie projektów

Weryfikacja projektów

Dzielnicowe Fora Mieszkańców

Głosowanie

Ogłoszenie projektów do realizacji



Spotkania informacyjne z mieszkańcami dzielnicy.

marzec – kwiecień



Zgłaszanie projektów przez mieszkańców. Inicjatywa mieszkańca danej dzielnicy.

Wniosek poparty przez min. 15 mieszkańców dzielnicy, którzy ukończyli 16 lat.

11 kwietnia – 20 maja



Opiniowanie i rekomendacje projektów przez Urząd Miejski.

maj – sierpień



Spotkania z mieszkańcami w ramach Dzielnicowych Forów Mieszkańców. Powstanie list pod głosowanie.

wrzesień – październik



Wybór przez mieszkańców projektów z listy.

Głosowanie mieszkańców: osobiste, korespondencyjne i elektroniczne.

listopad



Przygotowanie projektów do realizacji na kolejny rok.

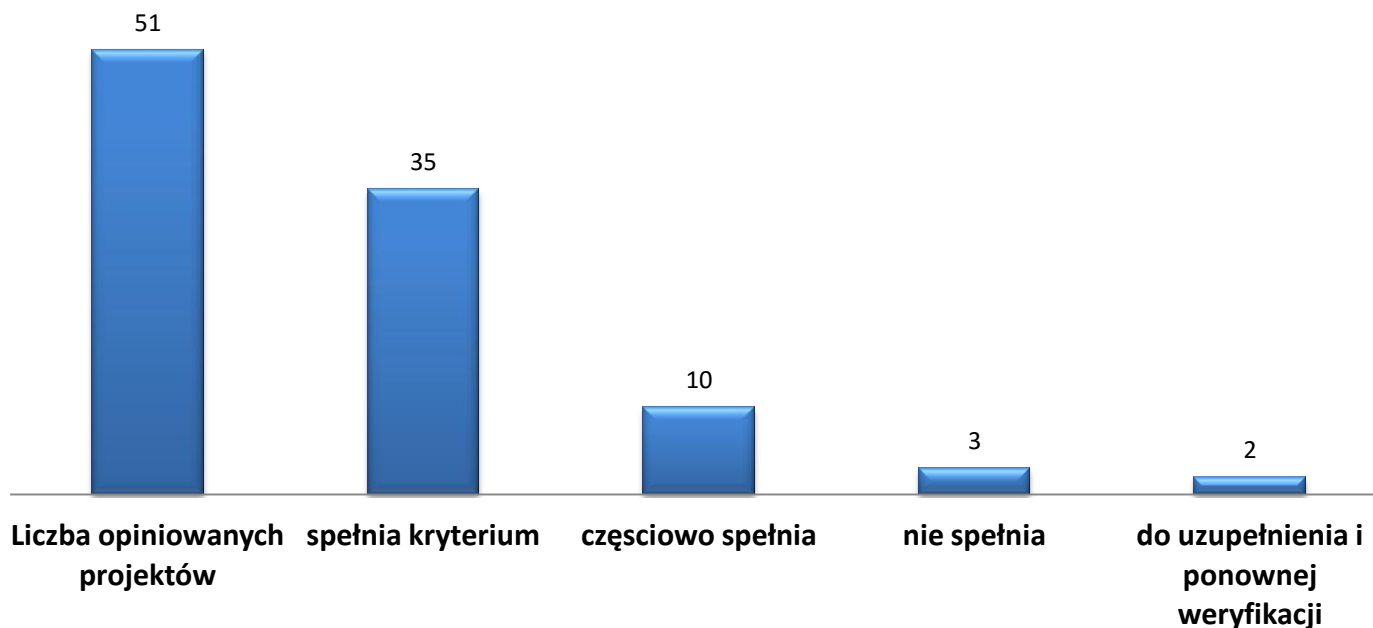
Prezydent i Rada Miejska.

grudzień

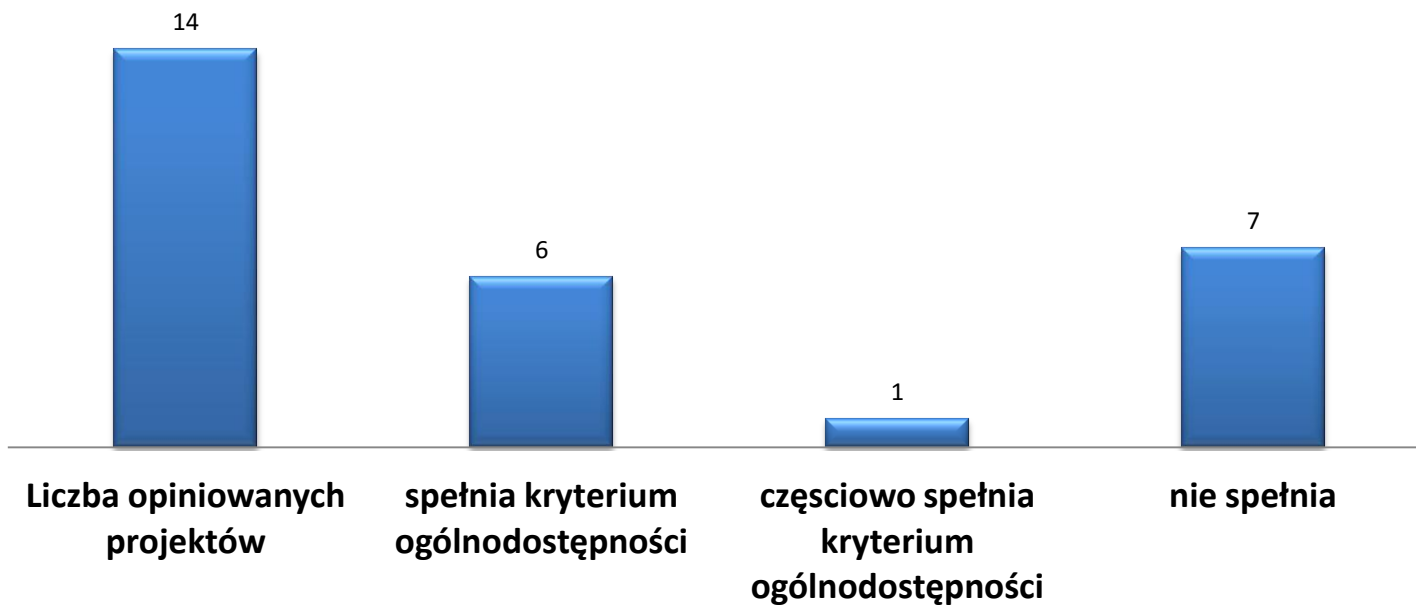


OPINIOWANIE PROJEKTÓW POD KĄTEM SPEŁNIENIA KRYTERIUM OGÓLNODOSTĘPNOŚCI

Projekty obligatoryjnie opiniowane przez Radę Działalności Pożytku Publicznego Miasta Dąbrowa Górnicza



Projekty skierowane do opiniowania przez Radę Działalności Pożytku Publicznego Miasta Dąbrowa Górnicza na wniosek wydziału merytorycznego



Projekty realizowane w ramach Dąbrowskiego Budżetu Partycypacyjnego

Edycja III

- ✓ Plac rekreacji i zabaw dla dzieci, rodziców oraz seniorów - przy ulicy Sienkiewicza, pomiędzy budynkami nr 6a oraz 10
- ✓ Remont chodnika przy ulicy Sienkiewicza, między budynkami Sienkiewicza 6, Sienkiewicza 12 –
- ✓ Dopuszczenie placu zabaw
- ✓ Asfaltowe przejście do centrów
- ✓ Żyjmy zdrowo

Edycja II

- ✓ Centrum Rozrywki dla Starszych i Młodszych
- ✓ Zagospodarowanie terenu pomiędzy blokami przy ul. Chopina i ul. Łukasińskiego wraz z utworzeniem miejsc parkingowych
- ✓ Modernizacja pracowni multimedialnej dla społeczności lokalnej, w tym seniorów i młodzieży dzielnicy Mydlice Północne w Zespole Szkół Sportowych im. Polskich Olimpijczyków -

Edycja I

- ✓ Budowa parkingu na osiedlu Mydlice

Podsumowanie weryfikacji i opiniowania wniosków

213 złożonych wniosków

- **110 wniosków** zostało zakwalifikowanych jako **możliwe** do realizacji w założeniu wskazanym przez Wnioskodawcę
- **41 wniosków** będą jeszcze rozpatrywane co do ich uściślenia albo modyfikacji
- **61 wniosków** zostało uznane jako **niemożliwe** do wykonania w zaproponowanym kształcie
(niektóre zadania wykonane zostały lub planowane są do wykonania ze środków Gminy)

- ✓ Kwota dla dzielnicy: **407 424,11 zł**
- ✓ Liczba złożonych projektów: **13**
- ✓ Łączna kwota złożonych projektów: **1 563 500,00 zł**

Autor: Krystyna Pawlik, Piotr Ślusarczyk

Tytuł: Nowe chodniki i miejsca postojowe przy ul. Chopina i Łukasińskiego

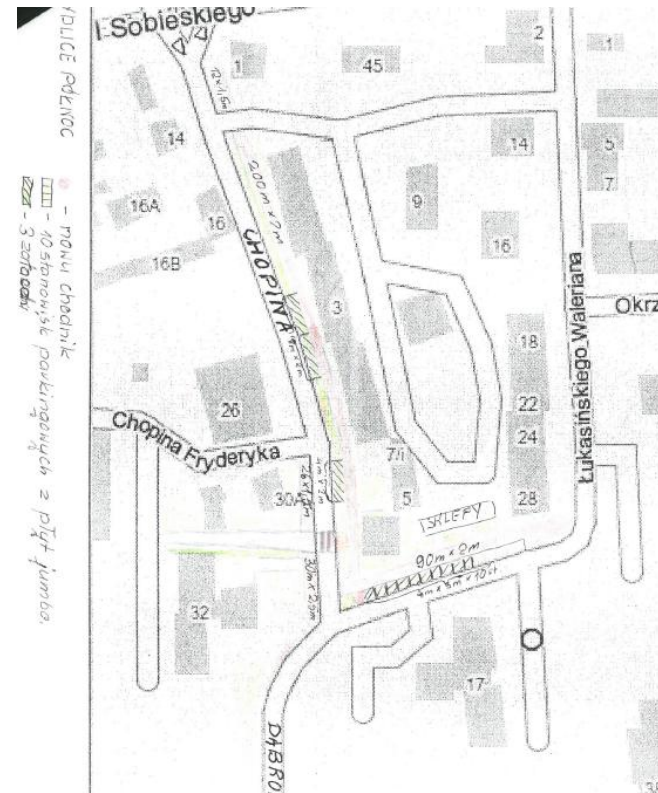
Lokalizacja: chodniki przy ul. Chopina 3 (do skrzyżowania oraz od sklepu do bloku nr 32); chodnik i miejsca postojowe wzdłuż ul. Łukasińskiego (od skrzyżowania z ul. Chopina) przy budynkach handlowych

Koszt szacunkowy: 213 000,00 zł

Opis: Projekt dotyczy wykonania miejsc postojowych przy ul. Łukasińskiego (w rejonie usytuowania sklepów) oraz przy ul. Chopina; remont nawierzchni chodników (wymiana na kostkę brukową powierzchni ok. 712 m²) zlokalizowanych przy ul. Chopina i Łukasińskiego

Opinia: Projekt możliwy do realizacji

Lokalizacja: chodniki przy ul. Chopina 3 (do skrzyżowania oraz od sklepu do bloku nr 32); chodnik i miejsca postojowe wzdłuż ul. Łukasieńskiego (od skrzyżowania z ul. Chopina) przy budynkach handlowych



*Proponowany przez wnioskodawców zakres projektu

Autor: Krystyna Pawlik

Tytuł: Remont chodnika + powiększenie parkingu przy ul. Łukasińskiego

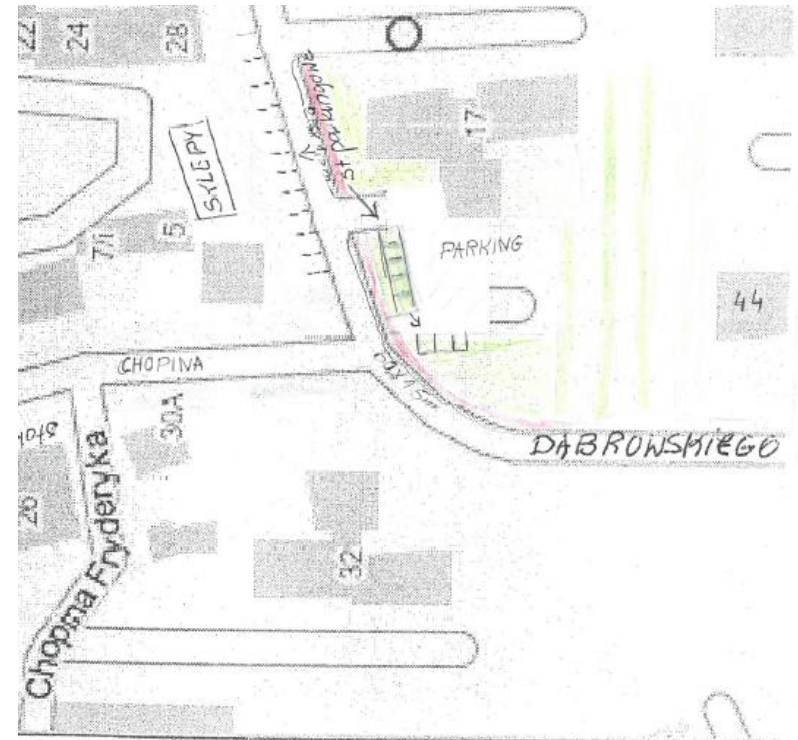
Lokalizacja: chodnik oraz parking znajdują się pomiędzy blokami Chopina 32 a Łukasińskiego 17 (przy skrzyżowaniu)

Koszt szacunkowy: 56 200,00 zł

Opis: Projekt zakłada wykonanie miejsc postojowych (powiększenie istniejącego parkingu przy ul. Łukasińskiego 17) oraz wykonanie chodnika z kostki brukowej (ok. 113 m²) wzdłuż drogi przy skrzyżowaniu ul. Dąbrowskiego i ul. Łukasińskiego 17.

Opinia: Projekt możliwy do realizacji

Lokalizacja: chodnik oraz parking znajdują się pomiędzy blokami Chopina 32 a Łukasieńskiego 17 (przy skrzyżowaniu)



● - nowy chodnik
III - stanowiska parkingowe

*Proponowany przez wnioskodawców zakres projektu

Autor: Piotr Ślusarczyk

Tytuł: Remont chodnika od ulicy Łukasińskiego 16 do 28

Lokalizacja: chodniki przy ul. Łukasińskiego przy blokach nr 16 do nr 28

Koszt szacunkowy: 135 400,00 zł

Opis: Projekt zakłada przeprowadzenie remontu nawierzchni chodników (wymiana na kostkę brukową) wzdłuż ulicy Łukasińskiego przy blokach od nr 16 do nr 28.

Opinia: **Projekt możliwy do realizacji**

Lokalizacja: chodniki przy ul. Łukasieńskiego przy blokach nr 16 do nr 28



*Proponowany przez wnioskodawcę zakres projektu

Autor: Piotr Ślusarczyk

Tytuł: Remont chodnika od ulicy Łukasińskiego 2 do 14

Lokalizacja: chodnik przy ul. Łukasińskiego przy blokach od nr 2 do nr 14

Koszt szacunkowy: 59 800,00 zł

Opis: Projekt zakłada przeprowadzenie remontu nawierzchni chodników (wymiana na kostkę brukową) wzdłuż ulicy Łukasińskiego przy blokach od nr 2 do nr 14.

Opinia: **Projekt możliwy do realizacji**

Lokalizacja: chodnik przy ul. Łukasińskiego przy blokach od nr 2 do nr 14



*Proponowana przez wnioskodawcę lokalizacja projektu

Autor: Bożena Kozak

Tytuł: Modernizacja chodnika wzdłuż ulicy Dąbrowskiego na osiedlu „Mydlice Północ”

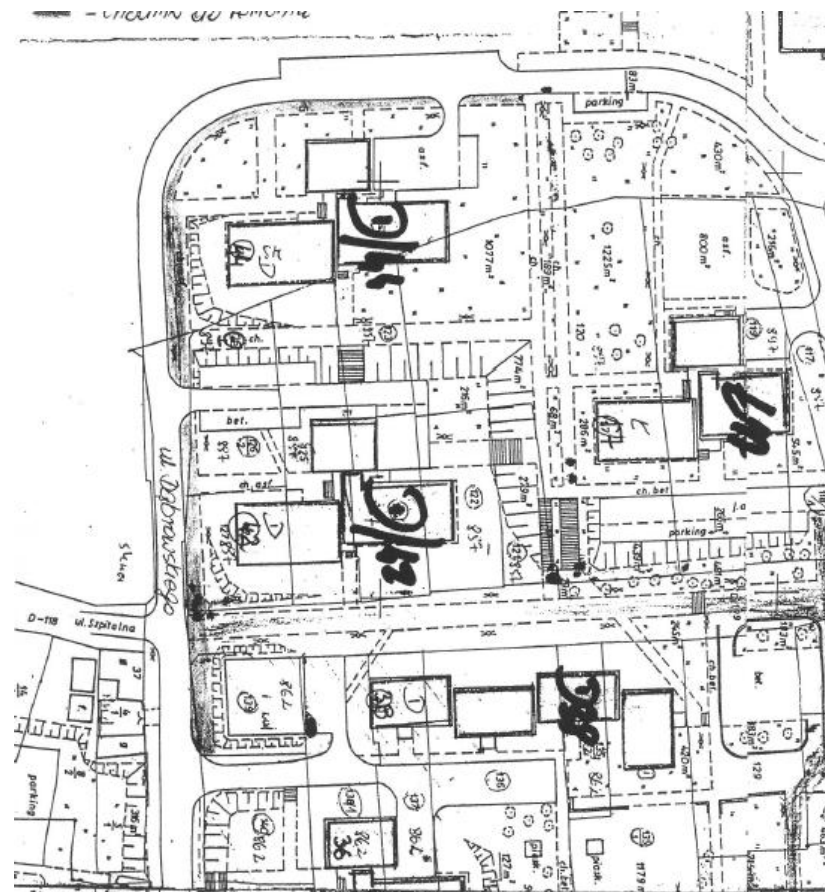
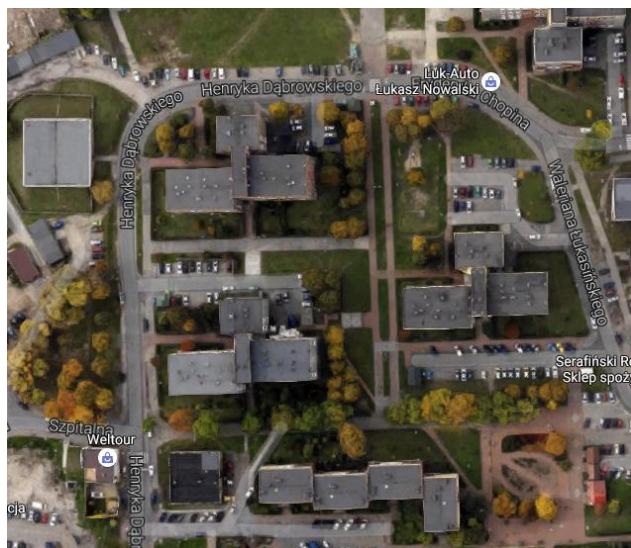
Lokalizacja: chodnik wzdłuż ul. Dąbrowskiego od hydroforni, do pasażu przy budynku ul. Łukasińskiego

Koszt szacunkowy: 235 000,00 zł

Opis: Projekt zakłada wykonanie remontu nawierzchni chodnika (wymianę na kostkę brukową) zlokalizowanego chodnik wzdłuż ul. Dąbrowskiego od hydroforni do pasażu przy budynku ul. Łukasińskiego.

Opinia: Projekt możliwy do realizacji

Lokalizacja: chodnik wzdłuż ul. Dąbrowskiego od hydroforni, do pasażu przy budynku ul. Łukasieńskiego



*Proponowany przez wnioskodawcę zakres projektu

Autor: Joanna Pruś

Tytuł: Wielofunkcyjne boiska sportowe


Lokalizacja: boisko przy bloku na ul. Dąbrowskiego 34

Koszt szacunkowy: 320 000,00 zł

Opis: Projekt zakłada modernizację boiska sportowego poprzez wykonanie nawierzchni poliuretanowej na istniejącym boisku asfaltowym, montaż piłkochwyłów, koszy do koszykówki, elementów małej architektury (ławki, kosze na odpady), wykonanie oświetlenia. W kosztach projektu ujęto wykonanie dokumentacji technicznej.

Opinia: Projekt możliwy do realizacji

Lokalizacja: boisko przy bloku na ul. Dąbrowskiego 34



Autor: Joanna Pruś

Tytuł: Utworzenie dodatkowych miejsc parkingowych


Lokalizacja: teren przy ul. Dąbrowskiego 24

Koszt szacunkowy: -----

Opis: Projekt zakłada budowę miejsc parkingowych przy bloku nr 24 na ul. Dąbrowskiego.

Opinia: Projekt niemożliwy do realizacji – Wydział Inwestycji Miejskich jest w posiadaniu „Projektu koncepcji budowy parkingu wielopoziomowego” którego lokalizacja jest planowana na działce sąsiedniej.

Lokalizacja: teren przy ul. Dąbrowskiego 24



Autor: Joanna Pruś

Tytuł: Utworzenie mini skwerku

Lokalizacja: teren przy siłowni zewnętrznej w pobliżu bloków przy ul. Dąbrowskiego 34 i Łukasińskiego 11

Koszt szacunkowy: 32 000,00 zł

Opis: Projekt zakłada wykonanie projektu aranżacji skwerku, nasadzenia roślinności (krzewa, kwiaty, drzewa). Montaż elementów małej architektury (ławki, kosze).

Opinia: **Projekt możliwy do realizacji**

Lokalizacja: teren przy siłowni zewnętrznej w pobliżu bloków przy ul. Dąbrowskiego 34 i Łukasieńskiego 11



* Proponowana przez wnioskodawcę lokalizacja projektu

Autor: Aneta Drzazga-Rojewska

Tytuł: Wi-Fi na Mydlicach Północnych

Lokalizacja: teren pomiędzy boiskiem, siłownią a placem zabaw przy ul. Dąbrowskiego 34

Koszt szacunkowy: 53 000,00zł

Opis: Projekt dotyczy uruchomienia bezprzewodowego internetu na terenie osiedla (Hot Spot) pomiędzy boiskiem, siłownią a placem zabaw przy ul. Dąbrowskiego 34 .

Opinia: Projekt możliwy do realizacji

Lokalizacja: teren pomiędzy boiskiem, siłownią a placem zabaw przy ul. Dąbrowskiego 34



Autor: Aneta Drzazga-Rojewska

Tytuł: Parking i chodnik pomiędzy żłobkiem i przedszkolem


Lokalizacja: ul. Mireckiego – teren przy filii żłobka i Przedszkolu nr 39

Koszt szacunkowy: 195 200,00 zł

Opis: Projekt dotyczy budowy miejsc postojowych i parkingu (ok. 420 m²) oraz wykonanie chodnika. W kosztach ujęto wykonanie projektu budowlanego i wykonawczego wraz z uzyskaniem pozwolenia na budowę.

Opinia: **Projekt możliwy do realizacji**

Lokalizacja: ul. Mireckiego – teren przy filii żłobka i Przedszkolu nr 39



Autor: Aneta Drzazga-Rojewska

Tytuł: Poszerzenie parkingu przy ul. Dąbrowskiego i rewitalizacja wokół niego

Lokalizacja: parking pomiędzy blokiem przy ul. Dąbrowskiego 36 i 38

Koszt szacunkowy: 23 900,00 zł

Opis: Projekt dotyczy poszerzenia istniejącego parkingu pomiędzy blokiem przy ul. Dąbrowskiego 36 i ul. Dąbrowskiego 36 wraz z uporządkowaniem terenu tj. likwidacją elementów betonowych po byłym placu zabaw.

Opinia: Projekt możliwy do realizacji

Lokalizacja: parking pomiędzy blokiem przy ul. Dąbrowskiego 36 i 38



Autor: Czesław Bigaj

Tytuł: Strefa aktywności rodzinnej – przy ulicy Sienkiewicza pomiędzy budynkami nr 6a (Centrum Aktywności Obywatelskiej) 6 oraz 10

Lokalizacja: teren pomiędzy blokiem Sienkiewicza 10 a budynkiem Centrum Aktywności Obywatelskiej

Koszt szacunkowy: 172 000,00 zł

Opis: Projekt dotyczy doposażenia projektu zgłoszonego w III edycji DBP pn. „Plac rekreacji i zabaw dla dzieci, rodziców oraz seniorów” poprzez wykonanie boiska do koszykówki o powierzchni ok.100 m², montaż dwóch urządzeń do siłowni zewnętrznej, wykonania schodów terenowych z podjazdem dla wózków, a także uruchomienie bezpłatnego dostępu do internetu (Hot Spot).

Opinia: Projekt możliwy do realizacji

Lokalizacja: teren pomiędzy blokiem Sienkiewicza 10 a budynkiem Centrum Aktywności Obywatelskiej

Pochylnia oraz schody



zał. 3a

- stan obecny dojścia do Centrum Aktywności Obywatelskiej



zał. 3

- po wykonaniu schodów i pochylni zejście z chodnika lub zjazd wózkami do Centrum Aktywności Obywatelskiej z chodnika przy parkingu

Usytuowanie złożów projektowych na mapie



zał. 1

*Propozycja realizacji projektu złożona przez wnioskodawcę

Autor: Czesław Bigaj

Tytuł: Wykonanie chodnika zamiast ścieżki szutrowej

Lokalizacja: chodnik wzdłuż ogrodzenia placu zabaw (od ul. Żeromskiego)

Koszt szacunkowy: 23 900,00 zł

Opis: Projekt dotyczy wykonania chodnika wzdłuż ogrodzenia przy istniejącym placu zabaw.

Opinia: [Projekt wycofany przez wnioskodawcę](#)

Lokalizacja: chodnik wzdłuż ogrodzenia placu zabaw (od ul. Żeromskiego)



• usytuowanie projektowanego chodnika



zał. 2a



zał. 2b

• tak wygląda obecnie ścieżka od strony północy i południa

Wydział Organizacji Pozarządowych i Aktywności Obywatelskiej

Urząd Miejski w Dąbrowie Górniczej

ul. Graniczna 21,

tel. 32/295 96 38, 32/295 67 41

asienkiewicz@dabrowa-gornicza.pl

www.twojadabrowa.pl